

17. Jun. 1927

FAKTA

Dato:
17. Jun. 1927

Dagbogens placering:
Det kongelige Bibliotek

Ophavsmand/nøgleperson:
Johannes Larsen

Trykt udgave:
Nej

RESUMÉ

I anledning af 1.000 året for Altingets oprettelse tog forfatterne Gunnar Gunnarsson og Johannes V. Jensen initiativ til en nyoversættelse af De islandske Sagaer.

Dagbøgerne i 1927 er beskrivelser af natur, fugle og rejsen i Island fra 8 juni til 5. september 1927.

Rejsens formål er indsamling af materiale til illustrationer af de sagasteder og landskaber, hvor sagaernes handlinger udspillede sig.

Omkring 300 penne og tusch illustrationer blev resultatet af de to rejser i 1927 og 1930.

TRANSSKRIFTION

*23a

17 Juni.

23

Hvid Vipstjert, Spover, Ederfugle af begge Køn. Graaandrik Stenpikker lige under Broen i Lavandet af et Fremspring i Bredden ligger 5 Ederfuglehuner med sine Ællinger i en Klump, de hviler sig vel paa Vejen ud til Havet.

Biltur Øst paa for at se paa en Kanal og nogle Overrislingsarbejder ved Broen over Kanalen hvor den gaar ud fra Hvítá. Regn spover. Et Par Strømænder ligger ovre ved den anden bred af Aaen. En Flok paa 12-15 Stk vist alle Hanner flyver op ad Aaen. 2 Vipstjerter. Tilbage til frokost. Ravne

Om Eftermiddagen til Þjorsá Broen og Uriðafossen. Tilbage til Bilerne ved Broen. Svartbag, 2 Kobber-

*23b

[Indskudt tekstsider]

Lidt før vi passerer Reikir ser vi en Flok Ravne paa ca 30 Stk trækker over Vejen

Vi staar af paa Toppen af
Kambar for at se paa >
Udsigten og venter paa
de andre Biler. Smaa
regn

*24a

24

snepper flyver over. Hjemkør-
sel Kl. 5. Paa Vejen passerer
vi 4 Graagæs staaende parvis
på en Eng ca. 20 Al¹ fra vejen
skønt vi var i den sidste
Vogn af 5. Senere en
Ravn jaget af Regnsøver
og Strandskade.
Middag på Hotellet

Ølfussárbrú.

Suppe

Fransk bøf

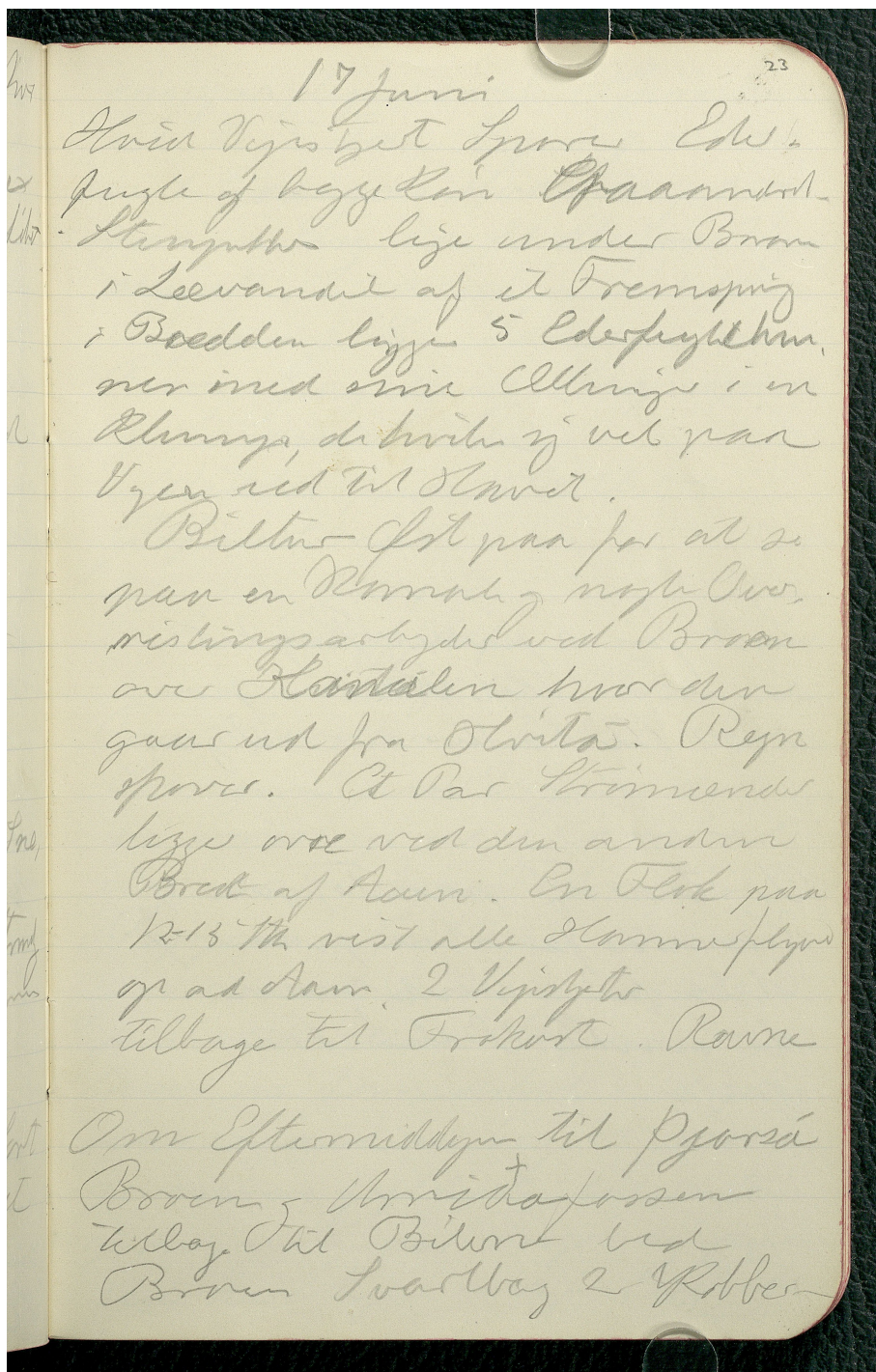
Skyr Regn.

Paa Hjemturen tæller vi
Svingene paa Vejen da
vi kører op ad Kambar
der er 40 fra Foden til
[se side 23b]Toppen. Lidt før Solen
gaar ned, kommer den
frem mellem Skyerne og
laver en fantastisk Belysning
på Fjældene bag os, violet
gennem gyldent til det
grønne Græs i Forgr, og paa
nogle nære Højder en dyb rustrød
Farve.

*24b

Blank

¹ 20 alen = 12,5 m (1 Alen er 0,6277 m)




Lidt for vi passer Reykis
ser vi en Flak Ravnne paa
en 30 Fk trætte over Vejen

Vi etans af paa Toppen af
Karnbas for at se paa
Adsignen og vint paa
de andre Bølle. I maa
sejre.

21
snepper flyver over. Gjennem
et af de 5. Iaa Vegen passerer
vi 4 Gaaages staaende parvis
paa en Eng ca 20 Al fra Vegen
skant vi vasiden sidste
Vogn af 5. Tærrere en
Ravn jagt af Regnspire
og Skovskade.
Midday paa Stallet:
Ælffusserbrød
Suppe
Fransk Bøf
Skye Rejn
Paa Olgentuen tæller vi
Loringen paa Vegen da
vi kører op ad Kambar
der er 40 fra Foden til
Toppen. Lidt for Solen
gaa ned kunnere den
fra mellem Skyerne og
laver en forunderlig Bedigung
paa Falden bag os videt
gennem gylden til det
grønne Gæs i Fjerg. og gran
vise naar Højet er dyk ^{over} _{over}

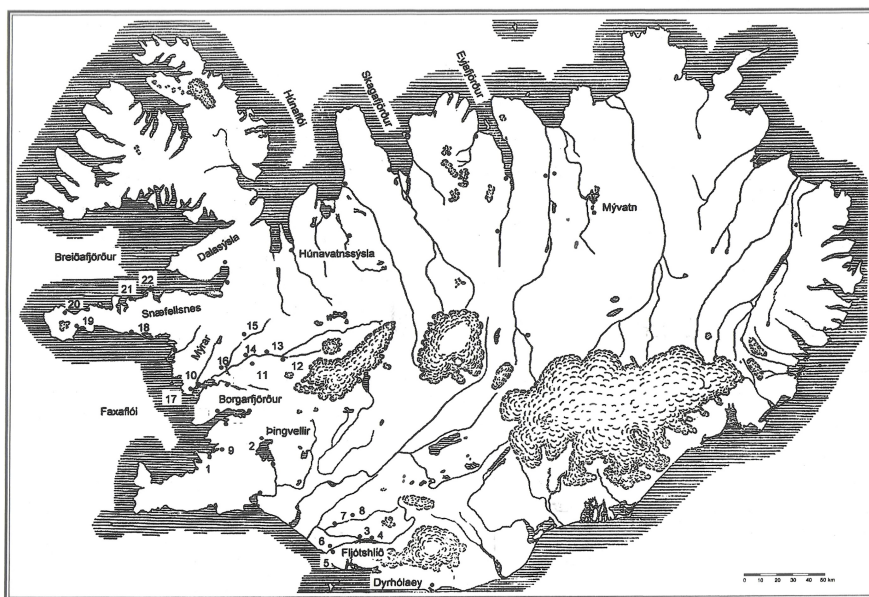
**KILDER TIL
DANSK
KUNSTHISTORIE**

NY CARLSBERGFONDET



KILDER TIL DANSK KUNSTHISTORIE

NY CARLSBERGFONDET



Johannes Larsens rejserute i Island 1927

13.06.1927	[1]	Reykjavík	03.08.1927	[13]	Gilsbakki
23.06.1927	[2]	Þingvellir	06.08.1927	[14]	Norðtungu
03.07.1927	[1]	Reykjavík	07.08.1927	[15]	Hreðavatn
05.07.1927	[3]	Hlíðarendakot	08.08.1927	[16]	Svignaskarð
09.07.1927	[4]	Múlakot	09.08.1927	[10]	Borgarnes
10.07.1927	[5]	Hallgeirsey	10.08.1927	[17]	Urriðaa
11.07.1927	[6]	Bergbórshvoll	11.08.1927	[10]	Borgarnes
14.07.1927	[7]	Stóra-Hof	12.08.1927	[18]	Krossar
17.07.1927	[8]	Keldur	14.08.1927	[19]	Gröf
20.07.1927	[7]	Stóra-Hof	15.08.1927	[20]	Ólafsvík
22.07.1927	[1]	Reykjavík	18.08.1927	[21]	Bjarnarhöfn
23.07.1927	[9]	Mosfell	20.08.1927	[22]	Stykkishólmur
26.07.1927	[1]	Reykjavík	26.08.1927	[10]	Borgarnes
28.07.1927	[10]	Borgarnes	28.08.1927	[1]	Reykjavík
01.08.1927	[11]	Reykholt	31.08.1927		Sejler fra Reykjavík
02.08.1927	[12]	Húsafell			