

## 3. Aug. 1924

### FACTS

Date:

3. Aug. 1924

Diary location:

Det kongelige Bibliotek

Creator/key person:

Johannes Larsen

Printed version:

Nej

### SUMMARY

Dagbogen er en natur og fugle beskrivelse af rejsen med sejlskibet "Rylen" til øerne i Kattegat.

Rejsens formål er indsamling af materiale til Acton Friis, "De Danskes Øer", der på 1.200 sider i 3 bind beskriver livet, naturen, historien og kulturen på de danske øer i 1920'erne

### TRANSCRIPTION

Søndag 3 Aug.

Let skyet Ø fr

Til Højsande

S for Havnen ligger 2 Ederfugle

Kl. 8,45 gaar [ulæselig] Sthyr<sup>1</sup> og jeg til Højsande

2 Krager Engpiber Lærker

St anglica<sup>2</sup> jeger over Heden

ude over Havet nogle store

unge Maager

Diset Solsk.

Lærkerne synger.

[Side 41, recto]

Længere mod Ø bliver Heden

fladere. En Blok hvid Lyng

Ved det andet Spor til

Str Rørmose indenfor Fr

Str.

Porse Kæruld Klokkelyng Buk

keblad, Kattehale

Benbræk i Mængde 10 – 12

Nedenfor Telefonskuret

Seljepil og høj Porse og

Bævreasp buske

Forstranden bliver sma

lere og ved Bugten V for

Hornex<sup>3</sup> gaar Skrænten

umiddelbart ned til Str

Fiskerhytte og Pram ved et

udtørret Vandløb der

danner et skaar i Skræn

ten

Dværgpil Pors Kattehale

[Side 42, verso]

Rørmosen

Rødben Viber Rørspurv

Langs Str en flok Regn  
spove delvis skjulte  
af Strandvolden  
En Bekassin letter  
Engpiber  
Ned til Str. Actitis<sup>4</sup>  
Op til Vejen igen  
Bekassin  
Ved Telefonskuret  
en Flok Regnspove (phaeopus)<sup>5</sup>  
2 Gravgæs flyver ind fra  
Stranden Engpiber fami-  
lie paa Telefontraaden.  
Terner (2) Præstekraver (7)  
Tinkesmed? Actitis ved  
Str. Inde i Heden letter  
en Snes Regnsp. (phaeop<sup>5</sup>)  
Svalesneppe<sup>6</sup>

[TEGNING]

[Side 43, recto]

Her begynder Højsande  
Skrænten udfor Højsans  
bestaar af Ral og Græs  
og ligner Brolægning.  
Tuer af Lyng og Revling  
Lidt før Redningsstationen  
gaar vi ud til Høj-  
sande  
Ved Foden af Klitten  
Kantareller hvoraf vi plukker en Hatfuld.  
Tegner ved V Foldgaard.  
Sandet Hede vxlende  
med Kær spredt Birk  
bevoxning, helt omgivet  
af Klitter med Hjelme  
I Kanten i Foldgaarden  
Pors Dværgpil [ulæselig] Lyng  
Bøller fulde af  
Bær.

[Side 44, verso]

I Klitterne NV for Højsand  
3 + - 14 Regnspove i begge  
Arter vist flest smaa.  
Ved Str Svalesneppe<sup>6</sup> den

samme som før og en til  
Over Højsande  
6 Graaænder  
Krage 11 Graaænder  
fl over ud til Havet.  
V Foldgaard  
Krager Rørsp "synger"  
Der er bleven graat og det  
begynder at stænke  
L mariuns juv<sup>7</sup> fl o.  
Nede I Kæret Bekassin  
I Bjærgfyrene Solsort ✘  
Gulsp.  
Ø Folddal  
mange Engpibere –  
Tornsangere Rørspurve  
tegner Søen fra den  
[Side 45, recto]  
en Masse Børn og Voxne  
til Vogns og til Fods  
ude for at plukke Bær  
Sortbær kaldes her  
Kragebær.  
Terrænet mellem V og Ø  
Fulddal bepl. m. Bjærgf.  
Ø Foldgaard spredte Birke  
i den østlige Del en  
Sø  
Spiser Frokost i Læ af  
Et Aspektrat i den syd  
lige De af Ø Foldgaard.  
Myg i Mængde  
Gederams i Kæret  
V for [ulæselig] og Ensian  
Vandnavle  
Flad Klitsø med Bred  
Rørbræmme i S, V og N  
Tynd og spredt Rørbe-  
voxning over hele  
Fladen.  
[Side 46, verso]  
højeste Klit i NØ.  
Svaleklirre flyver over.  
Lille Regnspove høres

Engpiber  
St anglica<sup>2</sup> fl. forbi  
en Graaand letter fra  
Søen  
Graat med store løse  
Skyer en enkelt Gang  
Tordner det fjernt  
Ud til Klitten ved Stan  
den  
Graaand kommer ud fra  
Søen  
[Side 47, recto]  
I det NØ Hjørne af  
Ø Foldg. et temmelig  
højt meget tæt Krat i  
Bævreasp. Kantareller  
Ø og V for den højeste  
Klit paa NØ Hjørnet  
af Højsand dybere  
Gryde med Vand  
I Bunden  
Mellem Ø Foldgdr og Klitterne  
Ved Stranden Kær og Hede  
med Lyng Porse Bær  
asp Birk, en enlig  
Skovfy.  
Uden for Klitten bred  
Sandbred, lidt opskyllet  
Tang  
Langs Str til  
Havnen  
Ved Hornex Odde<sup>3</sup> Store  
Sten[ulæselig] ud i Str  
[Side 48, verso]  
Ud gennem Klitterne  
Ø for Hornex  
lille Regnspove flyver ud  
fra Bredden St anglica<sup>2</sup>  
fl forbi 2 L argentatus  
ad x juv.<sup>8</sup> næsten udfarvet  
Actitis  
6 Spove en Graaand og et  
Par Maager fl. ud fra Str  
Bredden

Paa en Sten, Str L arg  
ad.<sup>9</sup> Ved Søen svømmer  
6 L canus juv x ad<sup>8</sup> og  
en Hættemaage ad.  
længere ude en Flok  
Sortænder  
3 hvide Vipstjerter ved  
Stenen ved Hornex.  
Foran en af Fiskerhytter  
ligger nogle Klumper  
Rededun af Gravgæs.  
[Side 49, verso]  
Hjelme og Strandarve oven  
for Forstranden  
Derfra og V paa, paa  
en lang Strækning siver  
Ferskvand ud under  
Skrænten  
Tangmelde  
En Række Fiskehytter  
paa Stranden paa Taget  
af en sidder en Rødben  
og skriger [ulæselig] med  
Rør og Star i Pølene  
dannet af Vandet og  
den forraadnede Tang  
[TEGNING]  
[Side 50, verso]  
Engpiber Præstekrave  
2 Irisker  
Actitis<sup>4</sup> Præstekrave 2 Dværg  
terner ved Skaaret med  
Fiskerhytter V for Red  
ningsstationen  
En Snes L canus<sup>10</sup> oppe i  
Revlingrisene  
Taarnfalk  
[TEGNING]  
[Side 51, recto]  
[TEGNING]

---

<sup>1</sup> Dommer fra Frederikshavn

<sup>2</sup> *Sterna anglica*, Sandterne, i dag *gelohelidon nilotica*

<sup>3</sup> Hornæs Odde, midt på den nordlige del af Læsø

<sup>4</sup> *Actitis hypoleucos*, Mudderklire

<sup>5</sup> *Mumenius phaeopus*, lille regnspove

<sup>6</sup> i dag Svaleklire, *Tringa ochropus*

<sup>7</sup> *Larus marinus*: Svartbag, ung

<sup>8</sup> *Larus argentatus*: Sølvmåge, udvokset og ung

<sup>9</sup> *Larus argentatus*: Sølvmåge, udvokset

<sup>10</sup> *Larus canus*: Stormmåge

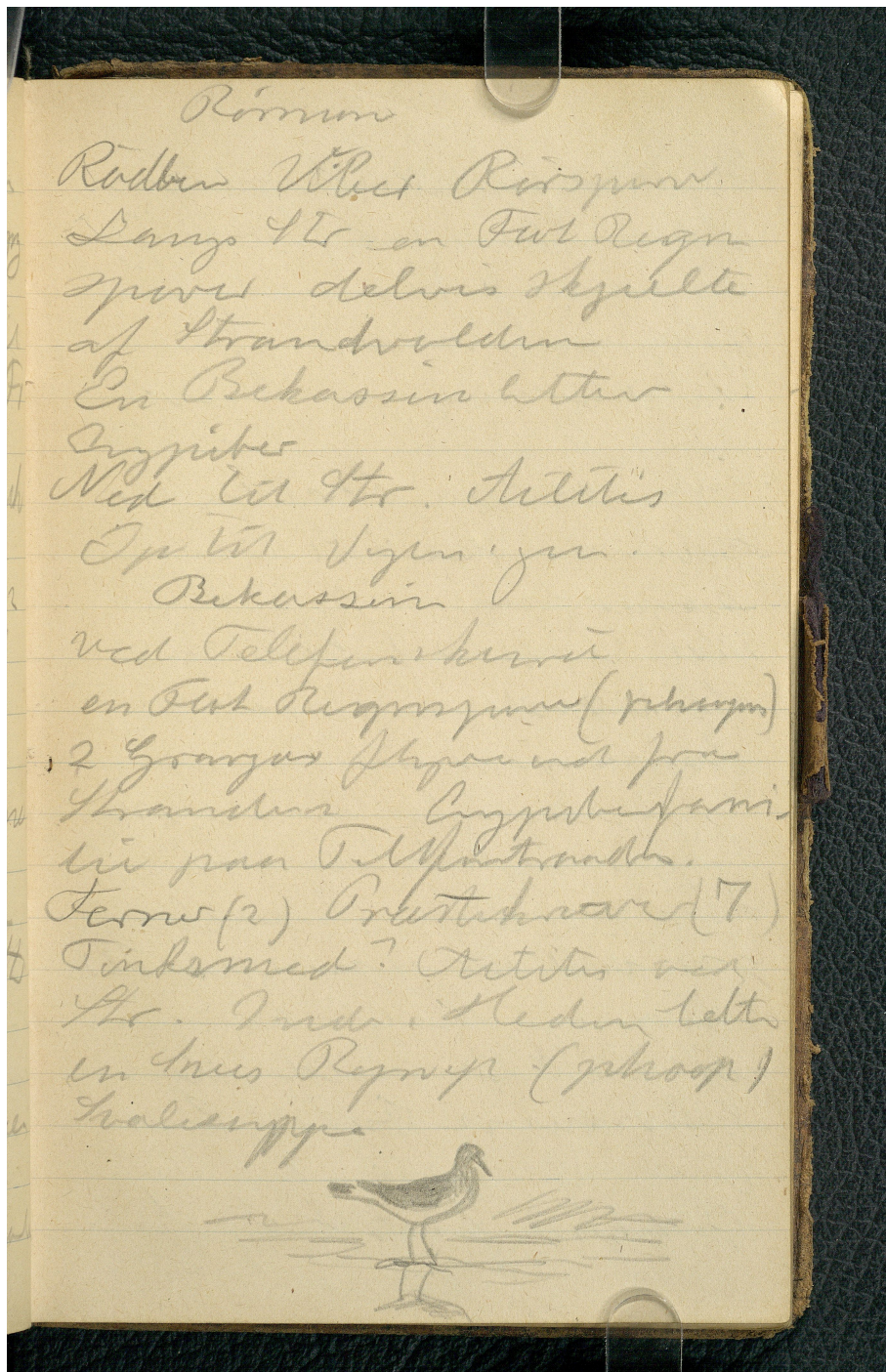
En fagge kumme bym  
nyd 2 Graaende Sat  
amm-dyft I puv en  
gl I Ube g en Bekasson  
Unge.

Lördag 3 Aug.

Lat skjut I pr.  
Tit Hysande  
I pr. Hysande byge 2 Cdebyf  
Bl. 8, + 5 gav byge Hys byge  
en Hysande  
I 2 naps Cyprebe Lark  
Pt angher byge en Kethu  
ade en Hysande byge en  
byge Mays  
Dint Salat.  
Yarkone nyget.

Lagene med blinde Hænder  
pender. En Blot hvort Jygg  
Vest det smukke Lyse til  
Hr. Rasmus m. Lige Fi  
de.  
Dove Kavelde Klokkeby, Poch  
keblad. Kattelstake  
Bemærk i Månede 10-12  
Neden for Teloferstend  
Telystet og lig Poch og  
Bemærk hveden  
Forstander blive omme  
line og ved Byggen V per  
Kortet gaar Skienten  
imidlertid med til H  
Tidstid og Poch ved et  
vedtrent Samlede det  
Kunne i Hænder Hænder  
ten  
Lagene med blinde Hænder

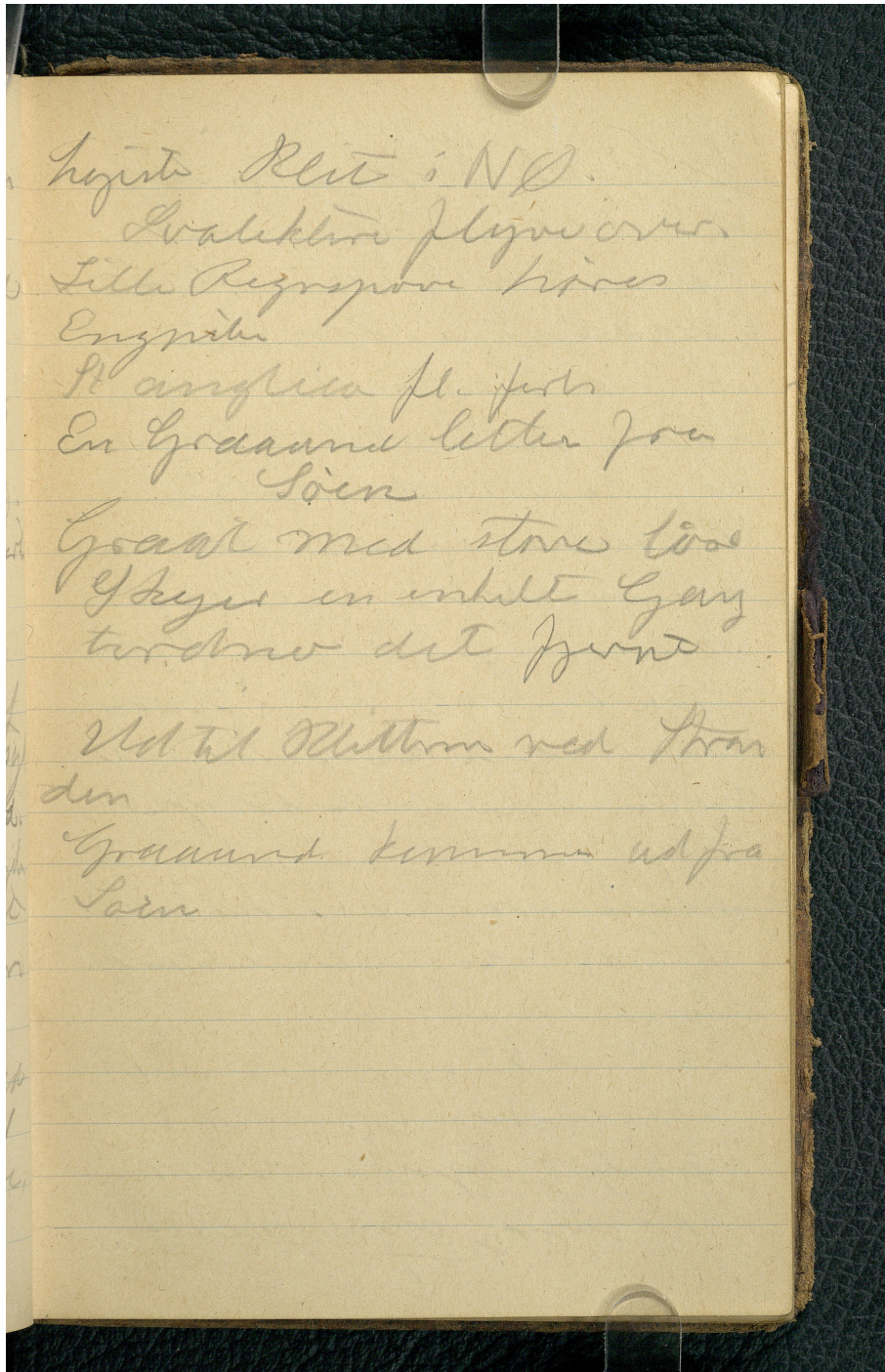




Her beskrives Højs anden  
Karakter udfor Højs  
Bestand af Røge og Græs  
og lignende Bøddelning.  
Tus af Lyg og Rørdig  
Lidt for Redningstation  
gaar vi ind til Høj,  
sunde  
Ved Foden af Højen  
Kontrolleres hvoraf vi  
plukker en Skuffe.  
Tegner ved Faldgærd.  
Landskabet ligger velbesat  
med Røge spædt Birk  
bevoksning helt omgivet  
af Lætte med Højen  
Og Røge i Faldgærd.  
Der ligger lig Lyg  
Baller pænde af  
Bær.

I Klithorn NV for Hjørnd  
37 - 14 Hjørndover. begge  
Hjørnd vist flere smaa.  
Edd. Ke. Tralsruppen der  
samme sampe y en til  
Tvo Hjørnd  
6 Hjørnd  
Krage 11 Hjørnd  
Hjørnd vist til Hjørnd  
V Hjørnd  
Krage Rørp, gryn  
Der er blaar graat g det  
begyndt til Hjørnd  
L. mormon gne Hjørnd  
Nalle i Rørnd Hjørnd  
I Hjørnd Hjørnd  
Hjørnd  
O Hjørnd  
mange Hjørnd  
Hjørnd Hjørnd  
Hjørnd Hjørnd fra der

en Masse Børn og Votum  
til Guds og til Røds  
ved for at plekke Børn  
forhøi kaldes her  
Kragelær.  
Terrænet mellem V og Ø  
Faldgaard sydl. om Sjog.  
Ø Faldgaard spredte Børn  
i den østlige del en  
Lø  
Spine Ferkort i Lø af  
et Aspekort i den sydl.  
by del af Ø Faldgaard.  
Megg, Marjole  
Gederarns. N. Rødt  
V for Yom og Eersien  
Vandbrønde  
Fead Klind med brok  
Rødtarn. S, V og N  
tynd og spredt Arbej.  
votum over hele  
Fendin.




I det N Ø Hjørne af  
Ø Fjeld. et sammeligt  
højt meget tæt Krat af  
Bærmærk. Kantabellus  
P. & V. for den højeste  
Klode paa N Ø Hjørne  
af Hjørsund dybe  
Gryde med Vand  
i Bunden  
Mellem Ø Faldede & Klitten  
ved Hjørnen Paa & Klode  
med Lige Paa Bærmærk  
og Paa, en enly  
Korper.  
Kloden ved Klitten lod  
Sandhed, lidt opskyllet  
Tang Længs Str. til  
Jorden  
Ved Hornet Odde stue  
I henstrømt ud i Str.

Ud gennem Platten  
L for Lorne  
till Regneren plyvord  
fra Bredde ft over  
ft parts 22 argenteus  
ad x juv. nathu udforv  
Actites  
E hove en hove af J  
Ov Mags ft wa for 4  
Bredde  
Tav en stin, 4r 2 arg  
ad. Vid 4r svann  
6 L avns juv x ad y  
en Platten ud  
Lange ud en Blok  
Hvort udve  
3 kvad i part ud  
Hvorn ved Lorne  
Foran en af Firklyt  
lygs rags Olinpe  
Bredde af Gange

Hjerting Handværk  
for Fortællingen  
Bogen og V. par, par  
en lang Skæbning sine  
Forsker og end  
Kortene

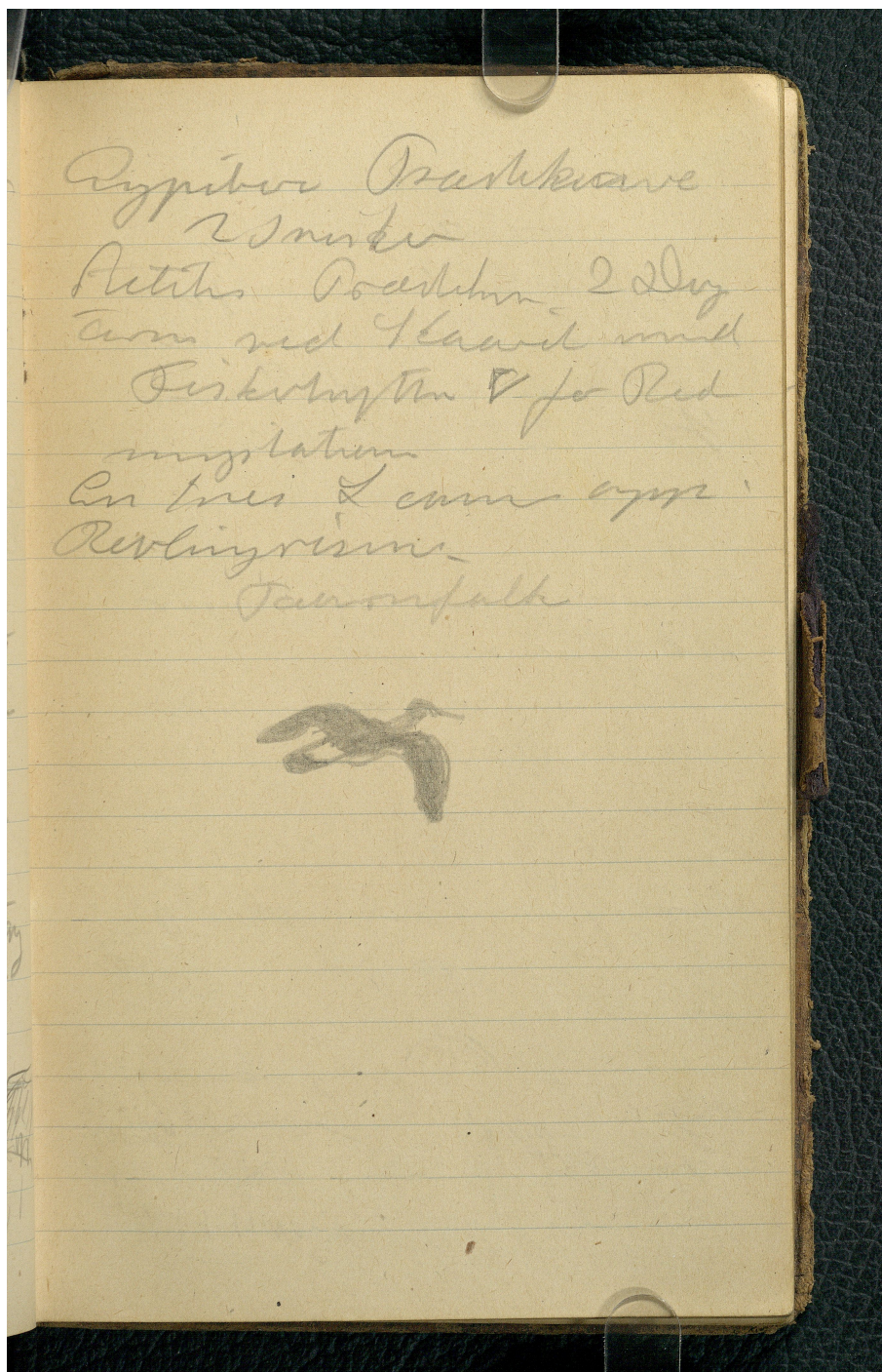
Forsynde  
En lille Fiskerby  
par Tranter par Tæt  
af en side i Rind  
og skoger. Tætte med  
Rør og Tor. Polne  
dansk af Vands  
den forordnede. Fag





KILDER TIL  
DANSK  
KUNSTHISTORIE

NY CARLSBERGFONDET



Rypstørre Orskibe  
2 Små  
Flettes Boadehjør 2 Dage  
som ved Havn med  
Fiskekrydten & for Red  
migration  
En træ & en øge  
Revlingsrisse  
Famorfalk



**KILDER TIL  
DANSK  
KUNSTHISTORIE**  
NY CARLSBERGFONDET

