

6. jul. 1924

FAKTA

Dato:

6. jul. 1924

Dagbogens placering:

Det kongelige Bibliotek

Ophavsperson/nøgleperson:

Johannes Larsen

Trykt udgave:

Nej

RESUMÉ

Dagbogen er en natur og fugle beskrivelse af rejsen med sejlskibet "Rylen" til Limfjorden. Rejsens formål er indsamling af materiale til Acton Friis, "De Danskes Øer", der på 1.200 sider i 3 bind beskriver livet, naturen, historien og kulturen på de danske øer i 1920'erne.

TRANSSKRIFTION

[Side 92, verso]

Søndag 6 Juli

SSV fl. jævnt graat
med nogle Stribeskyer
og et enkelt Sted i V blaa
Himmel skinnende gen
nem.

Hættemaage.

Hvid Vipstj. Dværgterne.
2 Strdskader flyver forbi
Ikke et Menneske ses ved
Havnen. En Hættemaage
gaar fra Baad til Baad
og undersøger dem for at
se om der skulde være
overset en Fisk.

Kl. 7,55 sejler vi N
om Fur til Livø.
ved Knudshoved St canti¹
en enkelt Hættemaage
fra Fur til Livø

[Side 93, recto]

TEGNING

Knudshoved Fur fra SV.
Da vi passerer Kosten for
Knudsholm sætter vi
Sejlet. SSV frisk det
graaner op
Paa Havnemolen paa et

....

Ingen Baade maa hen
ligge i Havnen uden
Vagt. Besøgende [ulæselig]
henvende sig hos
Inspektøren

....

Skilt

[Side 94, verso]

N for Livø

St cantiaca.

4 M. serrator² (vist ~~x~~.),

da vi passerer Kosten.

Hættemaager trækker fra N

lavt over Vandet til Livø

Kl 9,50 lægger vi ind i

Havnen.

L. marinus³ flyver over

Præstekraver Lærker.

Viber Kl. 10,20 begyn

der det at regne

Henad Kl. 1 bliver det Tør

vejr.

Kl. list over 2 Tordner

og regner det

....

Lærkerne synger Krage

Strandskade L marinus³

juv flyver forbi Havnen

Skallesluger fl. forbi

Kl 4 stor Tordenbyge

[Side 96, verso]

Livø 598,7 Td La⁴

250 Td⁵ Pløjeland

Nordskrænterne bevoxet

med Sandtisse med

Græspletter mellem

NØ Pynten med Lyng

og Græs paa Skr. ovenfor

Enebær.

Paa Strandengen om

kring Havnen Grupper

af Sandtisse

ca 150 Td Ld⁶ Skov dels

Plantage dels oprindelig

Bevoxning.

Daavildt ca 10 Stk.

Der blev i Fjor skudt 20.

Røde Egern (formerer sig stærkt)

Fasaner.

Et stk N for Hesselbj [ulæselig] et

lille Krat af forkrøllede

og forblæste ege. Bun
den Gærdekørvel Brd.

[Side 96, verso]

Op paa Øen Kl 4,15

Engpiber Irisker Præste

kraver Viber Graasp.

Gulsp. Jordsvale⁷ Solsort

Bomlærke Ringdue

Hættemaager. Ud til N

Kysten Tornsanger.

fra Str letter 2 aarig L

marinus⁸ og 2 Krager

Harer

Gærdesmutter synger.

Enerne

Ved Østgaarden 2 Strskader

2 L marinus 2 Krager en Del

Viber

L marinus (2 aar) paa

en Sten i Stranden

Ved Gaarden Forstuesvaler⁹

Hvid Vipstjert Stære

. . . .

Aften hos Bestyrerens (Inspektør)

Regn ved 8 Tiden og da vi gaar

ombord ca 9,30.

[Side 97, recto]

I Strdkanten

Blodrød Storkenæb Stenurt

Sandtisse Paa Skrænten

Rødbynke Lægenellikerod

og Brændenælder mellem

Sandtisse paa Strandvolden

graa Hindbær og Storkenæb

Musevikke Gul Snerre

Torskemund Rølliker

Snerle Geranium sang¹⁰

i Mængde. Timian

nælde Hindbær Rød Pragt

stjerne Caprifolium

Galtetand i Kanten

Tjørn vilde Roser Regn

fan Slaaen Tveskg

Ærenpris Stenbræk

I Skoven
Bregne i Mængde stor, skarp
[ulæselig] Mangeløv Nælde
Gamle Ege og Hasler en

¹ St. cantiaca: Splitterne i dag sterna sandvicensis

² Mergus serrator: Toppet skallesluger

³ Larus marinus: Svartbag ung

⁴ 3,3 km²

⁵ 1,4 km²

⁶ 0,8 km²

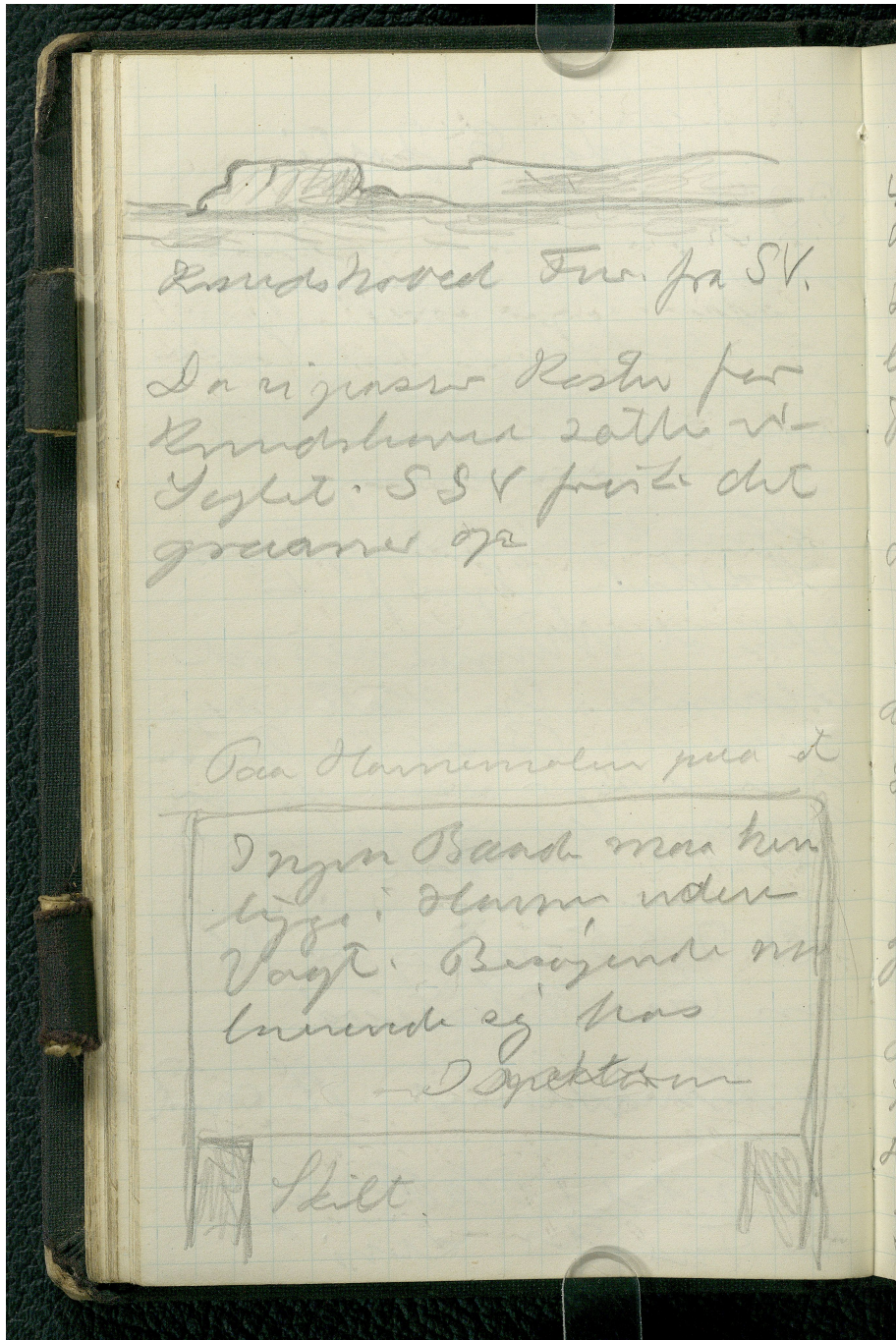
⁷ Jordsvale: Digesvale

⁸ Larus marinus: Svartbag

⁹ Forstuesvaler: Landsvaler

¹⁰ Geranium sanguineum, blodrød storkenæb

Lørdag 6 Juli
SSV ft. jævre graat
med nogle Høvedskjere
og et enkelt Sted i V. Alu
Skjermel skruende gæve
nær Skattunage.
Hvid Vind. Drogtenne.
2 Høvedskjere Hjørn parti
I den 2. Mønne ses ved
Skannen. En Skattunage
gæve fra Boud til Boud
og undersøge dem for at
se om der skulde være
anset en Fisk.
Kl. 7,55 sejler vi N
om Fær. til Livo.
ved Knudsboend Et enkelt
en enkelt Skattunage
fra Fær til Livo



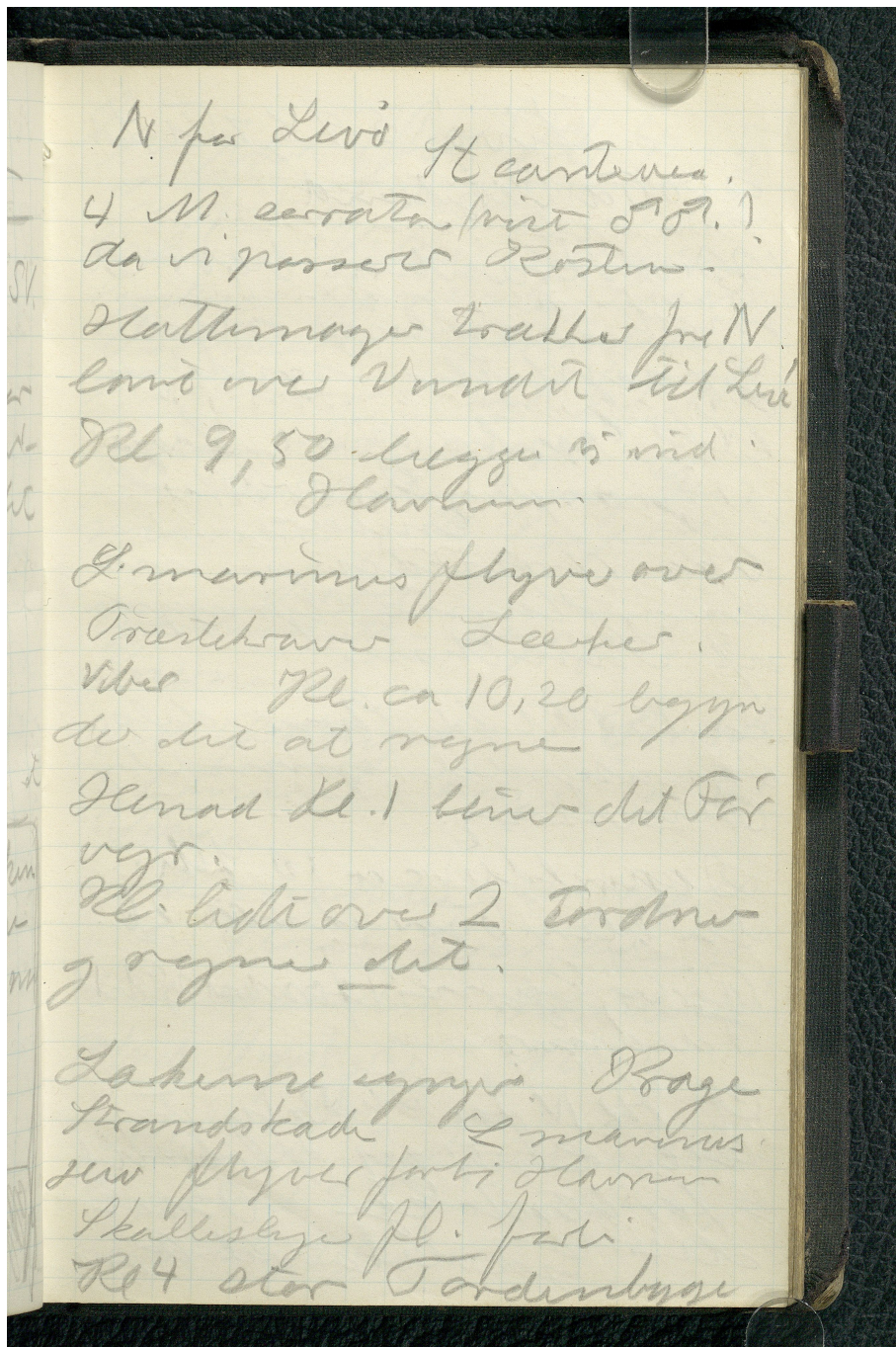
~~Handskrevet~~
Kunsthoved Fm. for SV.

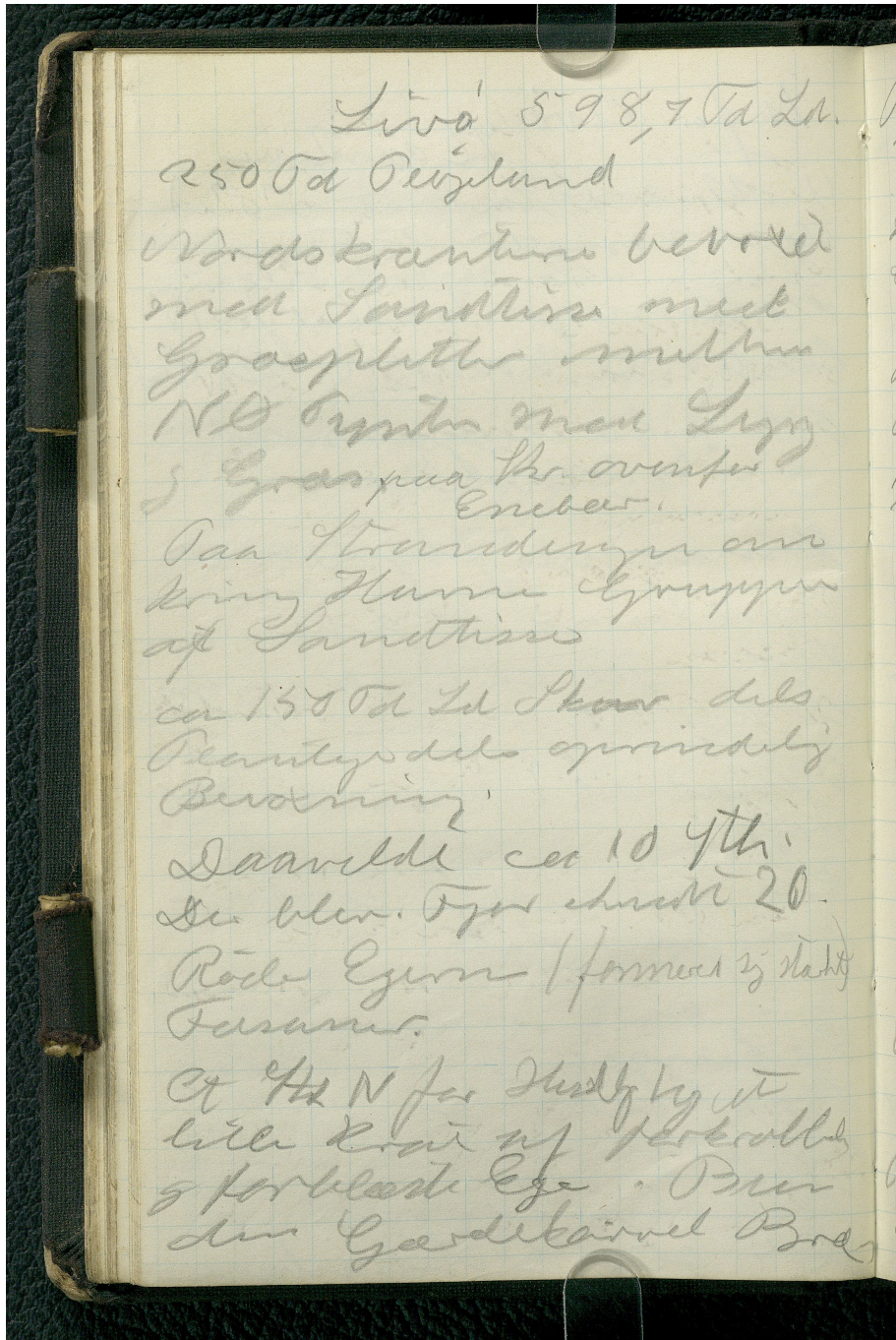
Da i gænger Resten for
Kunsthoved 20th v.
Teglet. SSV for de det
gænger og

Den Havnemolen paa St.

I nym Baade man kan
ligger. Havn, under
Vagt. Berøgende om
Lærere og hos
Dyktig

Skilt





Liva' 598, 7 Ta La.

250 Ta Østland

Vandskrantens bevægt med Sandsten med Gnejslithen mellem NO og SW med Lign og Gnejs paa den øverste Ende.

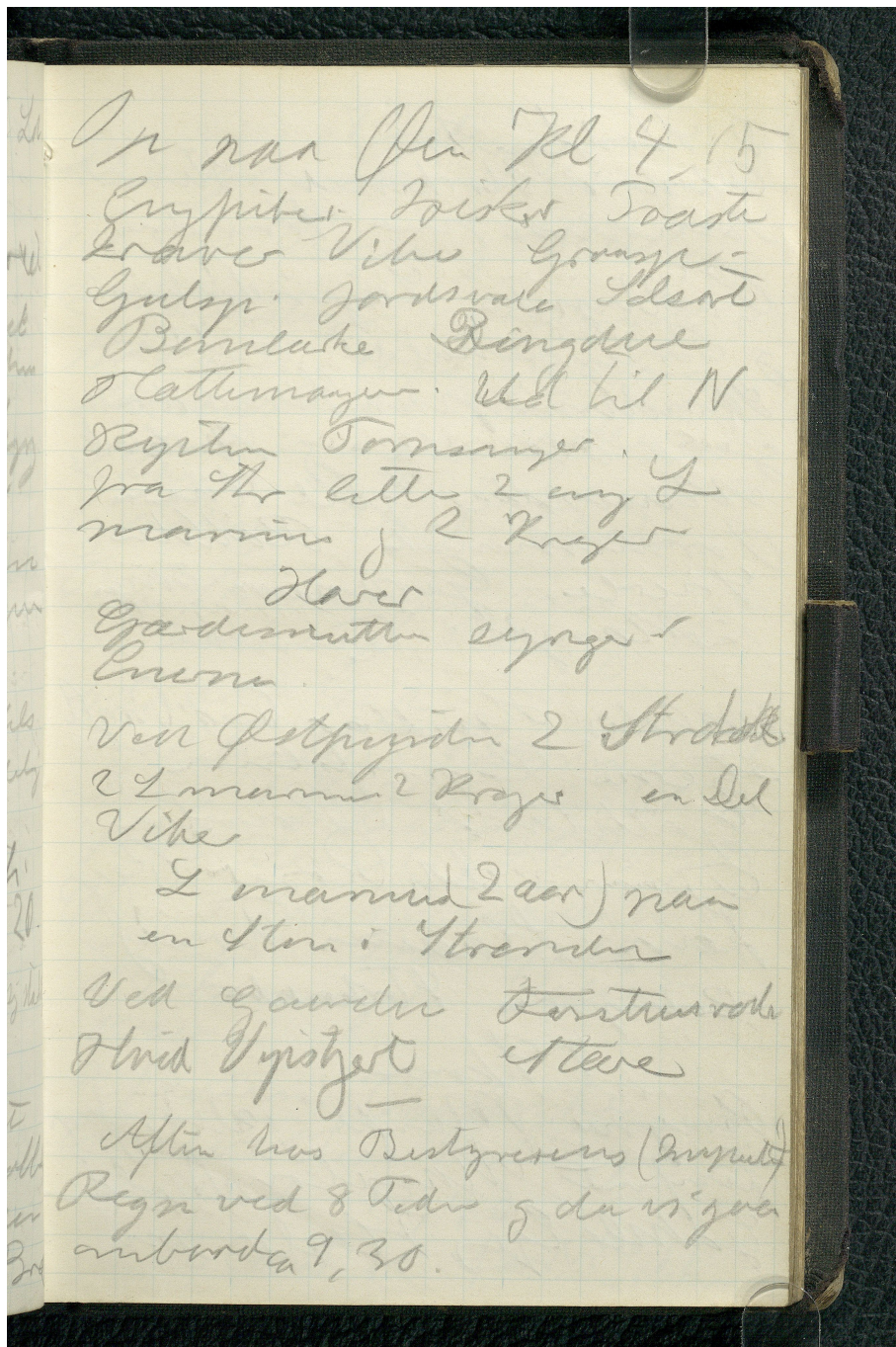
Paa Hovedingen er King Havn Gruppen af Sandsten

ca 150 Ta Id Skar dels Bæltedels oprindelig Bevægning

Daaveldt ca 10 yth. Se blev. Tys chert 20.

Røde Ejern (formet i Hætte) Fersum.

Et H N for Hætte by et lille Krat af forløb og forblev Ege. Over den Gærdkædet Bred



I Hødkanten
Blodred Høkkensat Tårnet
Sandsess paa Høkkensat
Rødbjergs Legereddekvæb
og Brændmaede mellem
Sandsten paa Strandvæb
gaa Hindbar og Høkkensat
Murevæb Guld Ensom
Torskenne Rødt
Gule Guldmeim sang
: Mangle Tinnian
næde Hindbar Rød Øyft
stene Caprofolim
Gatstend : Rødt
Tjern veld Rose Bøys
han Slæmme Tvesky
Løngens Stoknet
I Høkkensat
Bøysen : Mangle stov, guld
høkkensat Mangle Mæde
Gamle Øy, Høkkensat